



















## Legenda

-  Viabilità di cantiere e accesso
-  Area di cantiere
-  Edificio principale
-  Nuovo annesso
-  Piscina
-  Tettoia fotovoltaica
-  Vecchia struttura di servizio
-  Nuova struttura di servizio
-  Linea approvvigionamento idrico
-  Linea elettrica

## RERU

-  Barriere antropiche
-  Unità Regionali di Connessione Ecologica (Habitat)
-  Unità Regionali di Connessione Ecologica (Connettività)
-  Corridoi e pietre di Guado (Habitat)
-  Corridoi e pietre di Guado (Connettività)
-  Frammenti (Habitat)
-  Frammenti (Connettività)
-  Matrice

