



Consorzio di bonifica TEVERE – NERA
Piazza E. Fermi n.5 - Terni

Piano degli interventi per il ripristino dell'efficienza idraulica del reticolo idrografico regionale – anno 2023

**Fiume Nera, fossi Rivo, Calcinare, Gabelletta, Valenza,
Vascigliano, Rocca Carlea, Massa Martana, torrenti Tescino,
Naja ed Aia nei comuni di Terni, Arrone, Montefranco,
Ferentillo, Stroncone, Acquasparta, Narni e Massa Martana.**

Importo complessivo progetto: € 90.000,00



Fiume Nera



Torrente Tescino

Terni, li 16/02/2023

All. 3

Planimetrie CTR 1:10.000

IL PROGETTISTA

(Geom. Massimiliano Evangelista)

Visto: IL RESPONSABILE DEL PROCEDIMENTO

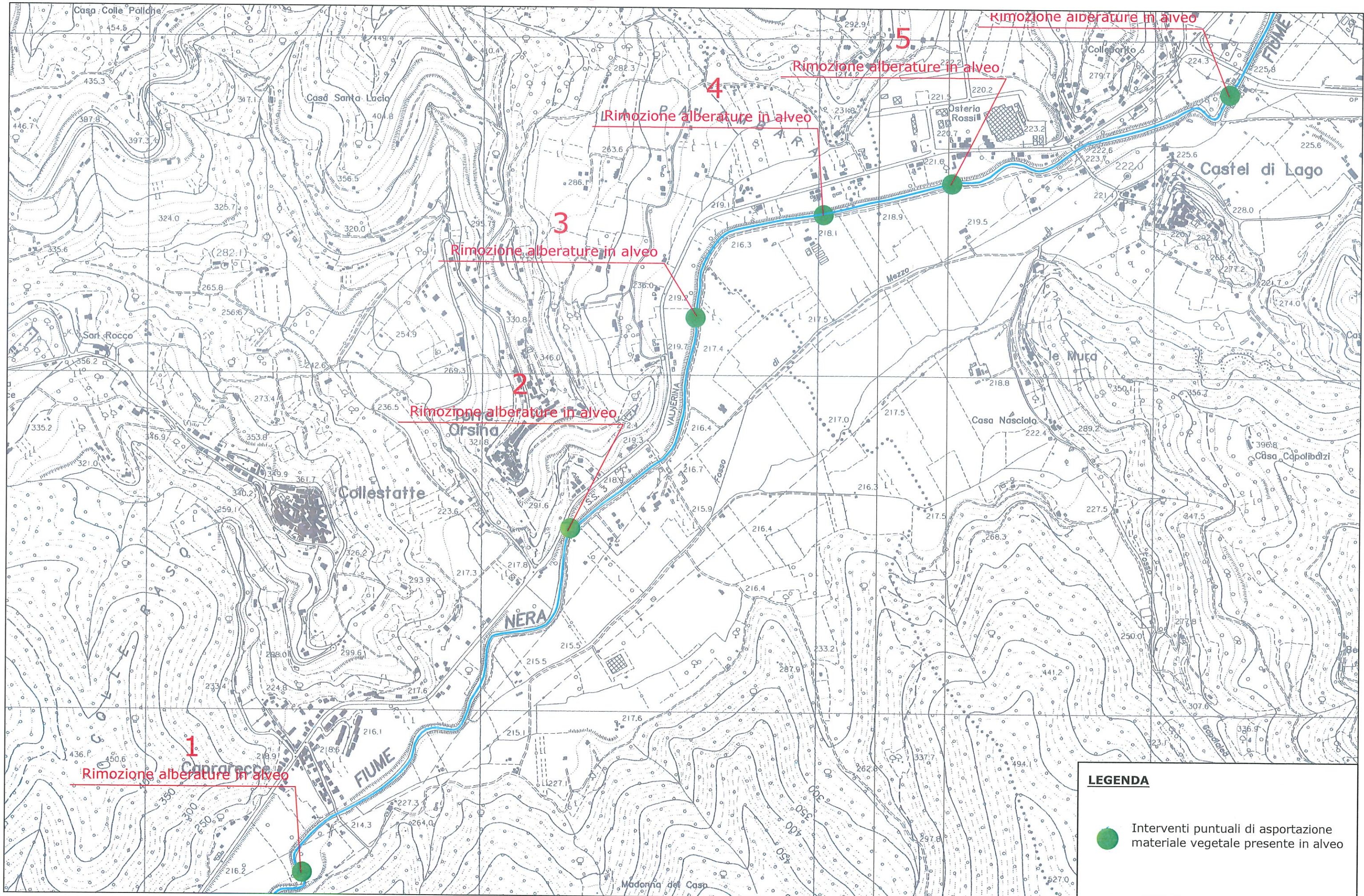
(Dr. Ing. Barbara Leli)



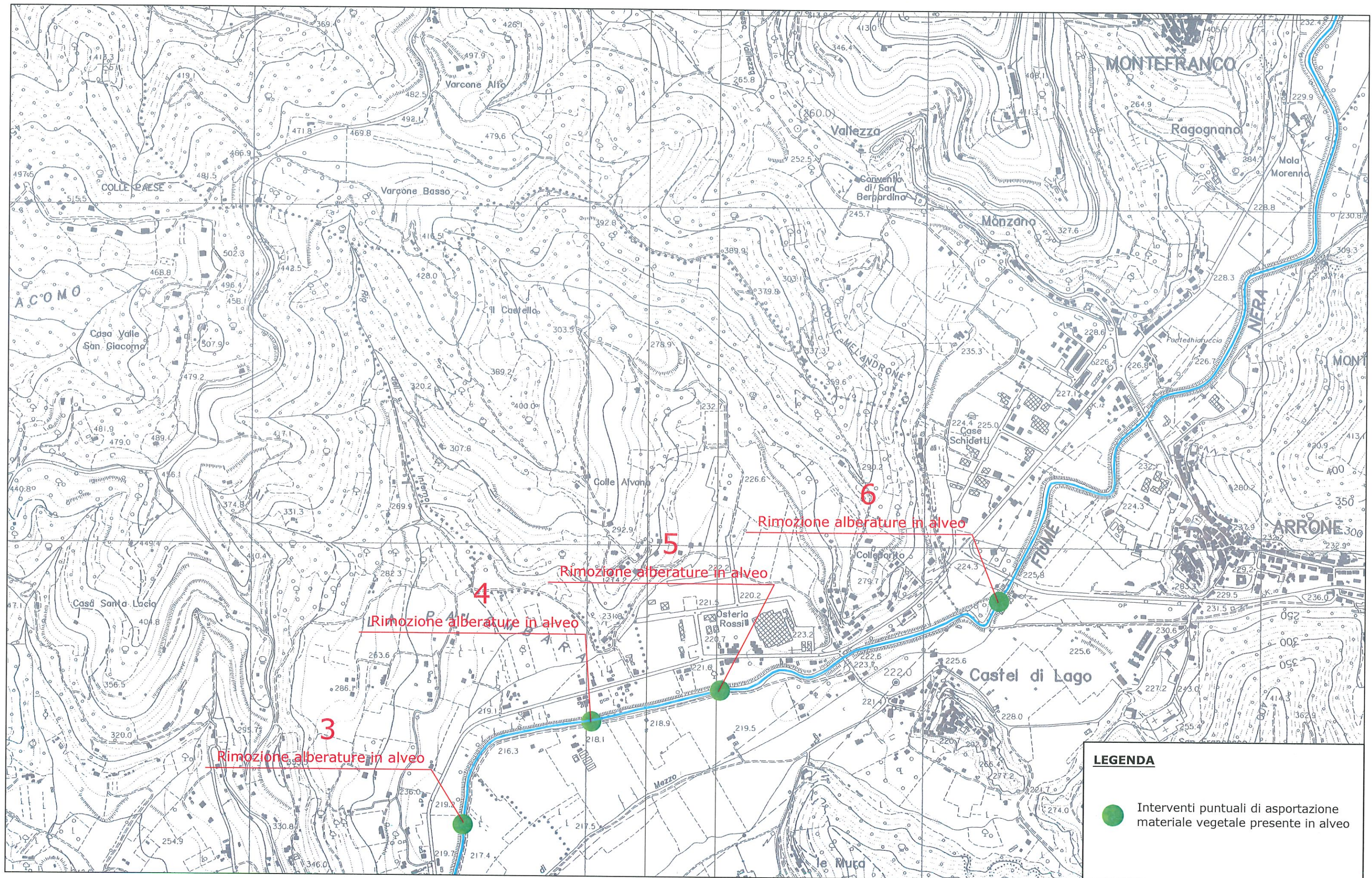
Visto: IL DIRETTORE

(Dr.ssa Carla Pagliari)

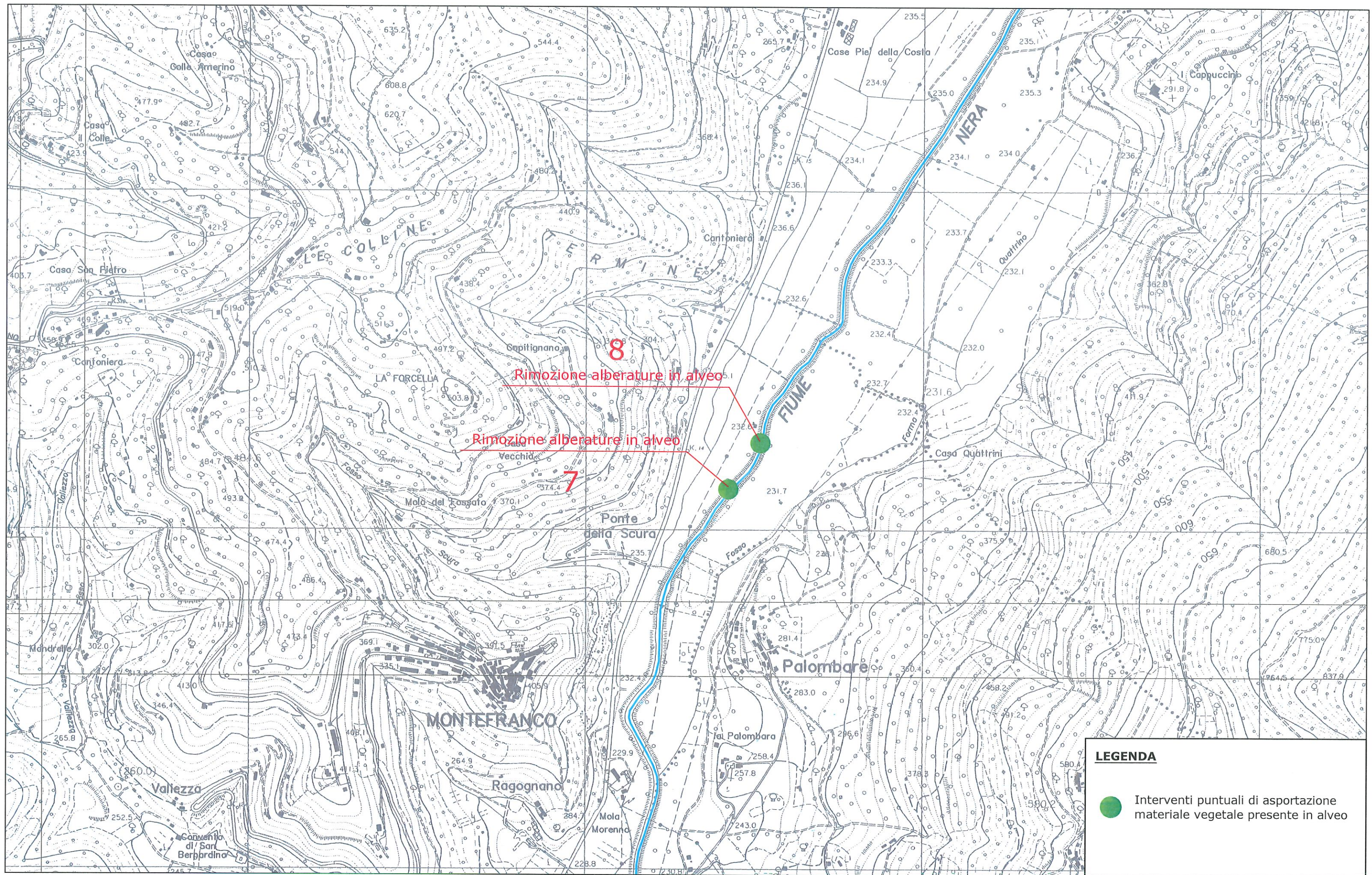
FIUME NERA (comuni di Terni e Arrone)



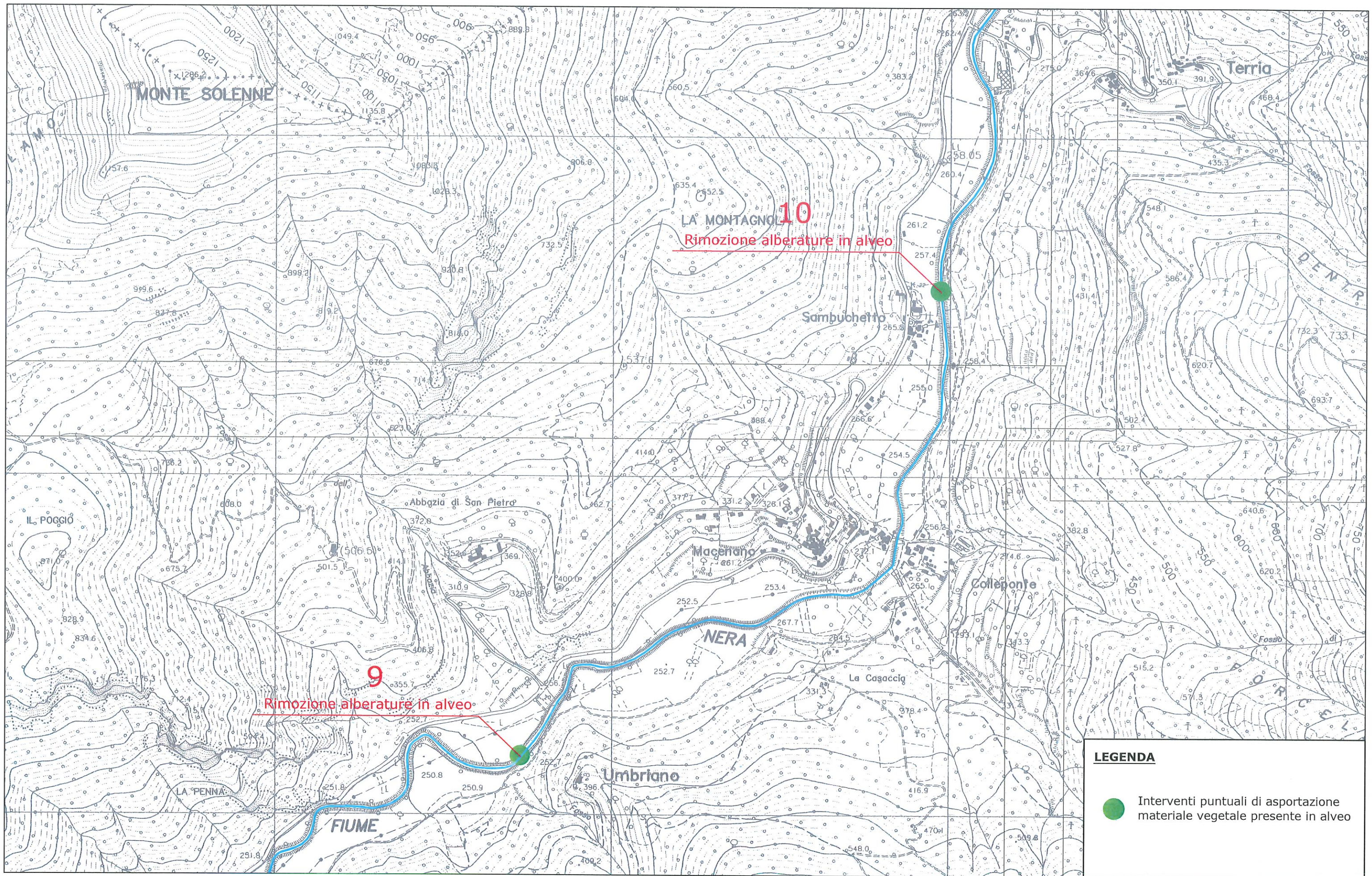
FIUME NERA (comune di Arrone)



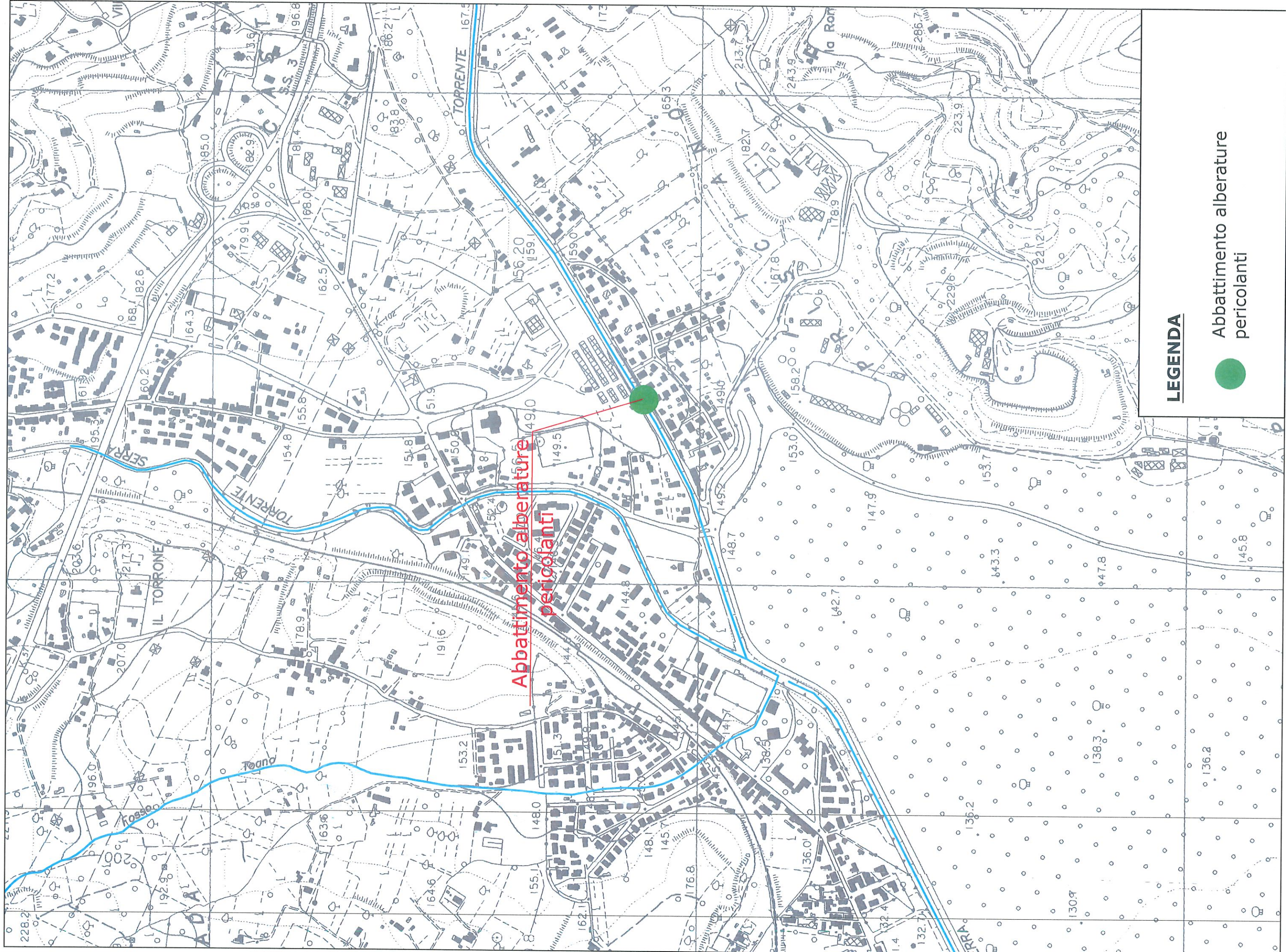
FIUME NERA (comune di Montefranco e Ferentillo)



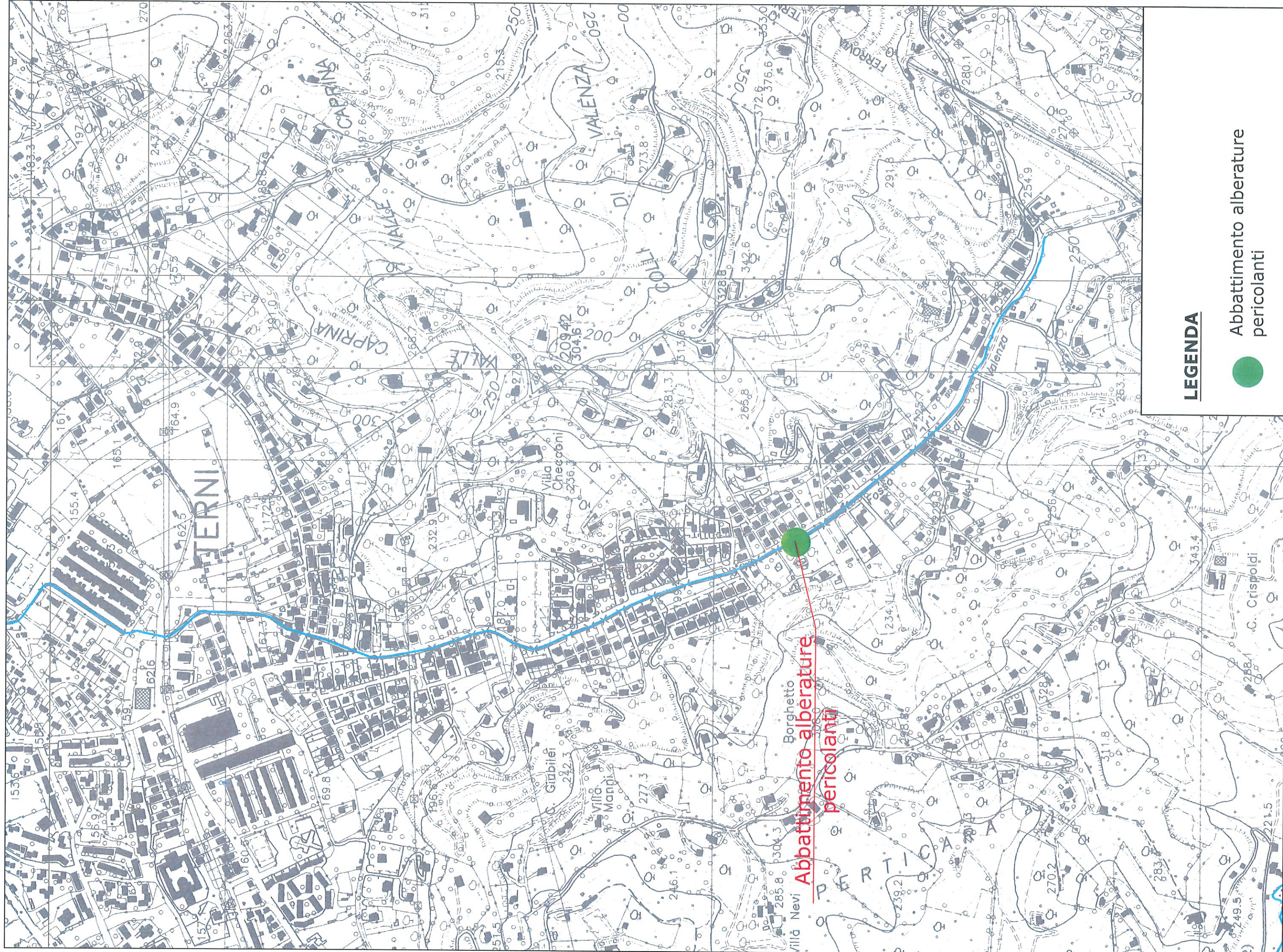
FIUME NERA (comune di Ferentillo)



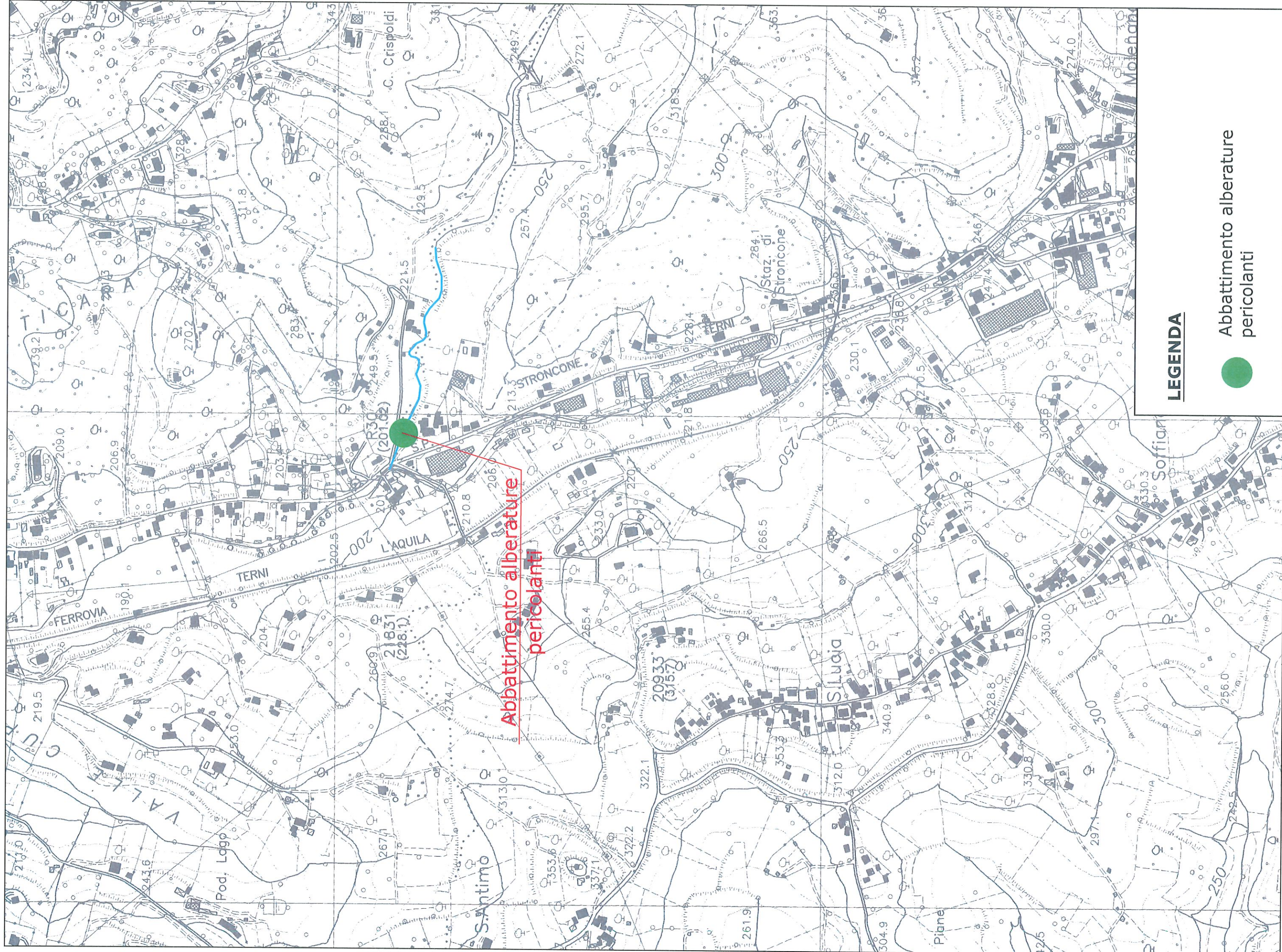
TORRENTE TESCINO (comune di Terni)



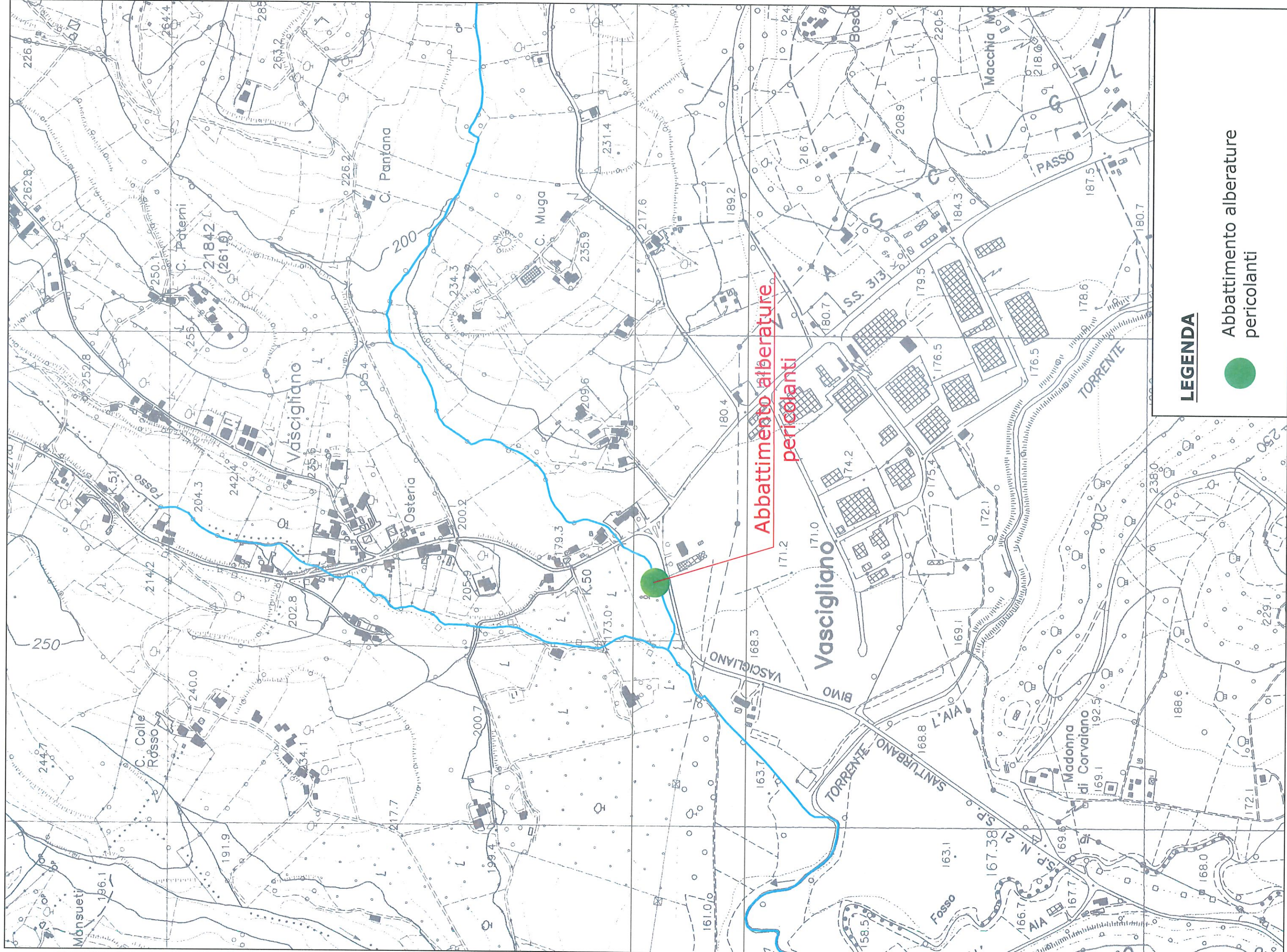
FOSSO DI VALENZA (comune di Terni)



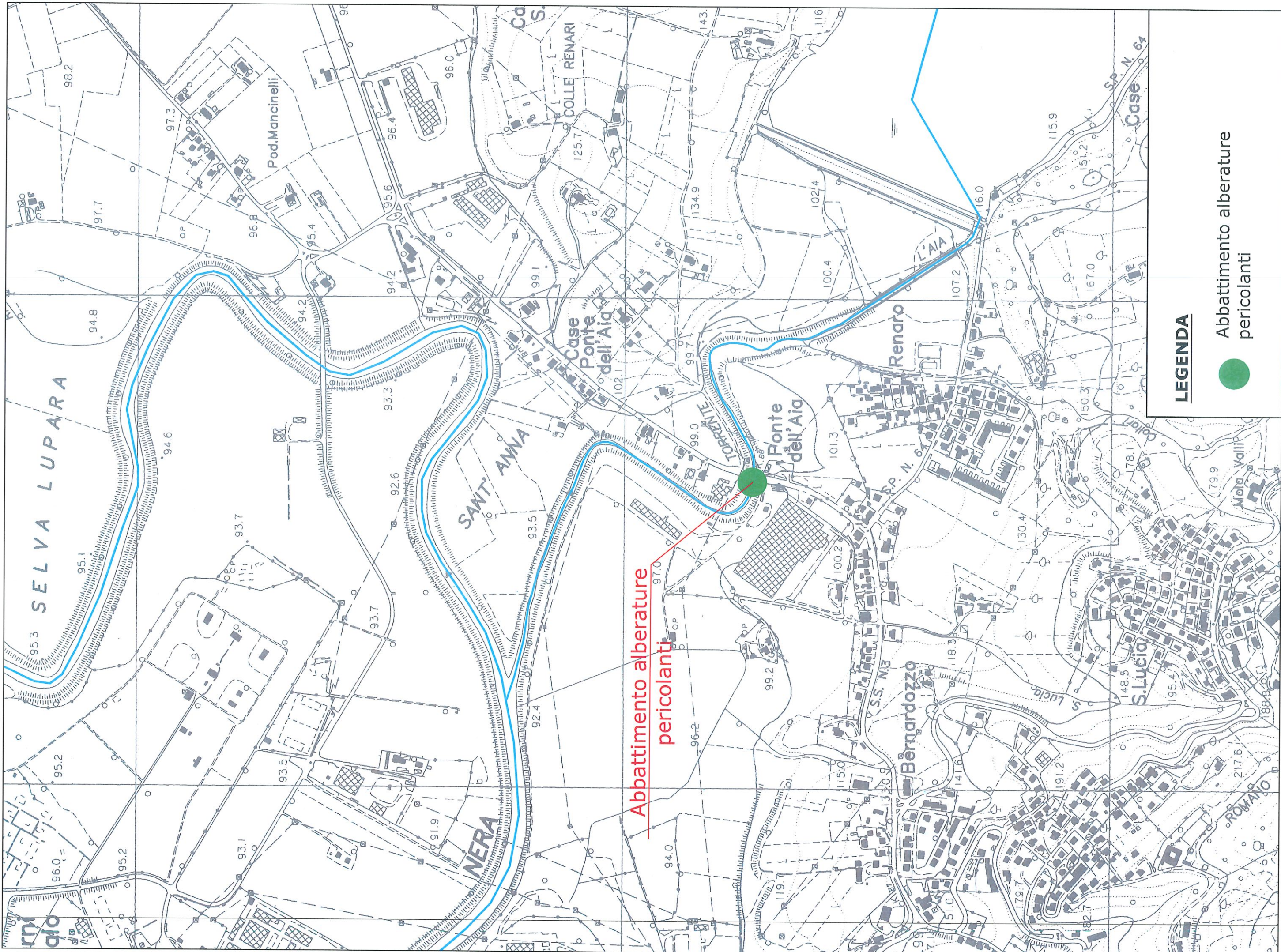
FOSSO DI ROCCA CARLEA (comuni di Terni e Stroncone)



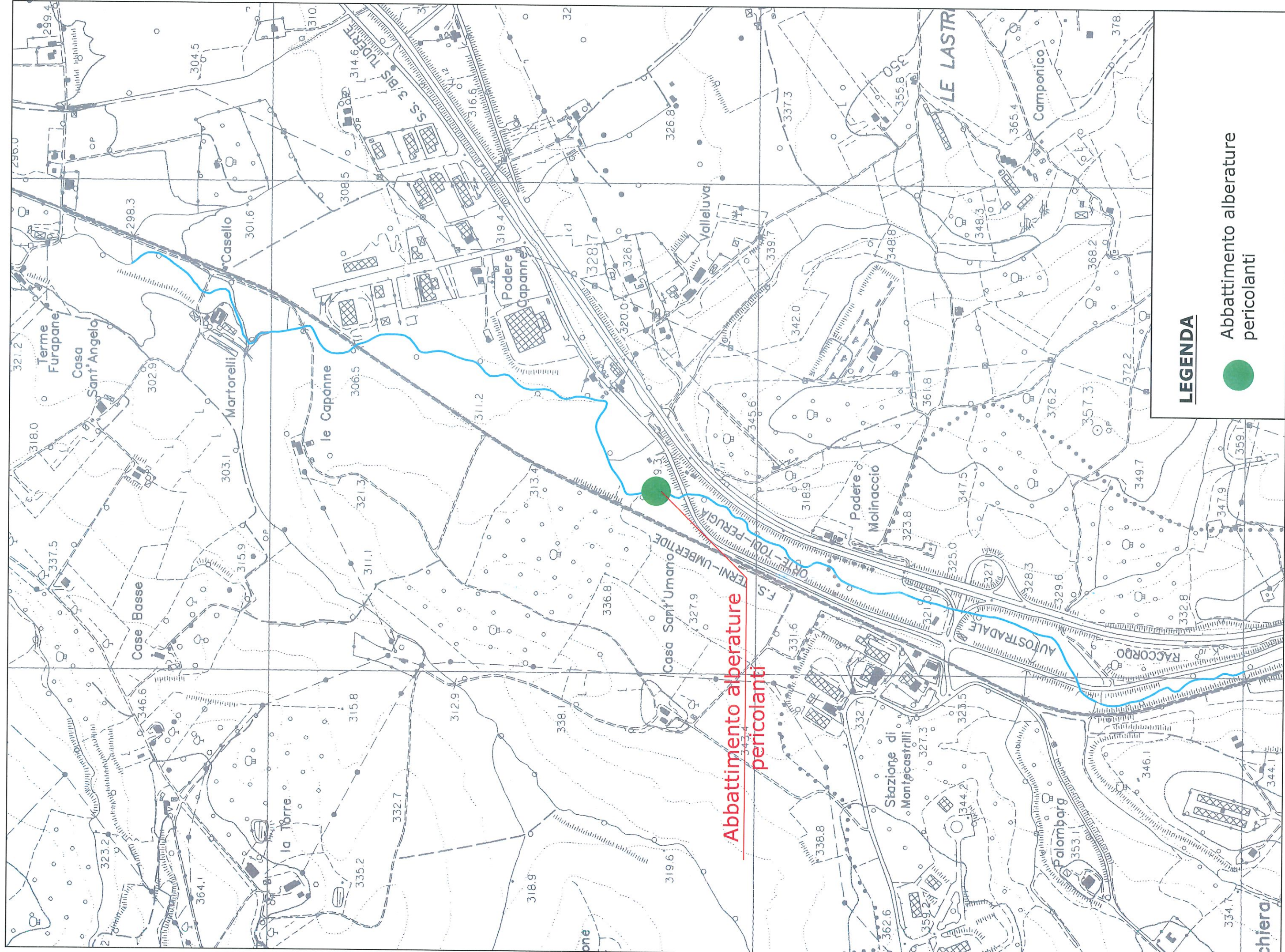
FOSSO DI VASCIGLIANO (comune di Stroncone)



TORRENTE AIA (comune di Narni)



TORRENTE NAJA (comune di Acquasparta)



MASSA MARTANA (comune di Massa Martana)

